



Patrimoine à cheval




En Baie du Mont-Saint-Michel



Un circuit équestre de la vallée de la Rance aux rives du Mont-Saint-Michel



L'itinéraire « Patrimoine à cheval »

-  Itinéraire monté
-  Variante montée en forêt du Mesnil
-  Déviation attelages



« Patrimoine à cheval » est un itinéraire de randonnée équestre reliant la Vallée de la Rance aux rives du Mont-Saint-Michel (avec une continuité prévue sur Granville à l'étude) pour découvrir le patrimoine de la Baie du Mont-Saint-Michel.

156 km de sentiers équestres montés et 78 km de circuits attelés balisés (pour les attelages marathon d'une largeur inférieure à 2 m) permettant de parcourir des paysages variés entre mer, polders et marais... Des itinéraires à la carte : randonnée en étoile au départ de votre hébergement ou en itinérance de 2 à 4 jours.

Pour les cavaliers sans monture, de nombreux centres équestres à proximité du parcours vous proposent des balades et randonnées. Tout au long de cet itinéraire, vous trouverez des **hébergements, des restaurants, des sites patrimoniaux et équipements de loisirs où vous pourrez faire des haltes.**



Téléchargez l'itinéraire (fichiers PDF et GPX) sur :
www.paysdelabaie-mtstmichel.com rubrique « randonnées » et
www.aaciv.com rubrique « randonner en Ille-et-Vilaine »

Vous y trouverez une liste des hébergements avec accueil équestre ainsi que les professionnels équestres à proximité du parcours.



Quelques indications de distance

L'itinéraire monté de La Ville-ès-Nonais à Moidrey :

⇒ Dorsale nord par le littoral : 72 km

⇒ Dorsale sud par le marais de Dol : 67 km

La Variante montée en forêt du Mesnil : 35 km

L'itinéraire attelé de La Ville-ès-Nonais à Moidrey : 78 km

A découvrir sur l'itinéraire :

❶ **Le Fort de Saint-Père-Marc-en-Poulet** : ancienne fortification militaire construite par Vauban au XVIII^{ème} siècle.

❷ **La Vallée de la Rance** et ses petits ports de plaisance (La Ville-ès-Nonais, Saint-Suliac).

❸ **La Baie du Mont-Saint-Michel**, site classé au patrimoine mondial de l'UNESCO, où sont élevées les fameuses moules de bouchots.


❹ **Le marais de Dol** : la ville de Dol-de-Bretagne est bordée d'anciens marais aujourd'hui assainis et aménagés par l'homme.

❺ **Dol-de-Bretagne** : la cathédrale Saint-Samson du XIII^{ème} siècle qui domine la Baie, et les maisons moyenâgeuses à pans de bois.

❻ **Le balcon de la Baie** avec des panoramas exceptionnels sur toute la Baie du Mont-Saint-Michel

❼ **La forêt du Mesnil**, forêt domaniale gérée par l'ONF, où vous pourrez découvrir l'allée couverte de la Maison des Fées.

❽ **Le Mont-Saint-Michel**, haut-lieu religieux avec son abbaye bâtie à 80 mètres au dessus de la mer.



Balisage de l'itinéraire

L'itinéraire est balisé dans les 2 sens suivant le code de balisage national.



Ce logo jalonne tout l'itinéraire.



Changement de direction



Continuité



Mauvaise direction



Déviation attelages



Conseils aux randonneurs équestres

- ✓ Pour votre sécurité, le port du casque est fortement recommandé. Maîtrisez la vitesse de votre cheval à l'approche d'autres randonneurs.
- ✓ Afin de sécuriser le croisement des routes départementales, des panneaux routiers de danger ont été implantés sur la voirie dans les 2 sens de circulation au niveau des intersections pour informer les automobilistes de la traversée possible de cavaliers. Néanmoins, restez prudents et prenez toutes les précautions qui s'imposent lors de la traversée des routes.
- ✓ Ne vous écarter pas des chemins balisés et respectez le code de la route et les règles de priorité.
- ✓ Certains chemins sont privés, leurs propriétaires ont aimablement accordé une autorisation de passage. Seul votre respect des lieux peut en assurer la pérennité.
- ✓ Respectez les clôtures, faites attention aux cultures et aux animaux, passez au pas près des troupeaux.
- ✓ N'empruntez pas le sentier du littoral à cheval. L'itinéraire cavalier dans la Baie emprunte le Domaine Public Maritime au pied de la digue de la Duchesse Anne.
- ✓ Conservez vos déchets jusqu'à la prochaine poubelle.
- ✓ Une partie du circuit traverse la forêt du Mesnil. Tenez compte des consignes des chasseurs pendant les périodes de chasse.
- ✓ Signalez au GIT toutes difficultés rencontrées sur le parcours (obstacles, défauts de balisage...).



Contacts utiles

•Groupement d'Intérêt Touristique du Pays de la Baie du Mont-Saint-Michel Bretagne Romantique

5 bis place de la cathédrale · BP 4

35120 Dol-de-Bretagne

Tél. 02 99 48 34 53

www.paysdelabaie-mtstmichel.com

info@paysdelabaie-mtstmichel.com

•AACIV / CDTE 35 - Association à Cheval en Ile-et-Vilaine

Maison départementale des sports - équitation

13 bis avenue de cucillé

35 065 Rennes cedex

Tél. 02 99 25 66 21

www.aaciv.com

Cet itinéraire a été réalisé par l'Association A Cheval en Ile-et-Vilaine et le Groupement d'Intérêt Touristique du Pays de la Baie du Mont-Saint-Michel - Bretagne Romantique.

Crédits photos : GIT, AACIV, © Pierrick Contin, CRTB (Picard Amandine, Ablain Caroline, Larbi Gilles, Segalen Yoann)

